

PUTEVIMA GLAGOLJAŠA

ᲛᲗᲚᲛ ᲚᲗᲚᲛ ᲗᲚᲛ
ᲗᲚᲛ ᲗᲚᲛ ᲗᲚᲛ ᲗᲚᲛ
ᲗᲚᲛ ᲗᲚᲛ ᲗᲚᲛ ᲗᲚᲛ
ᲗᲚᲛ ᲗᲚᲛ ᲗᲚᲛ ᲗᲚᲛ
ᲗᲚᲛ ᲗᲚᲛ ᲗᲚᲛ ᲗᲚᲛ

Karolina Borak



6.RAZRED – Stvaranje digitalnog sadržaja

Digitalna pismenost i komunikacija

Nakon šeste godine učenja predmeta Informatika u domeni Digitalna pismenost i komunikacija učenik:

C. 6. 1 izrađuje, objavljuje te predstavlja digitalne sadržaje s pomoću nekoga online i/ili offline programa pri čemu poštuje uvjete korištenja programom te postavke privatnosti

C. 6. 2 koristi se online pohranom podataka i primjerenim programima kao potporom u učenju i istraživanju te suradnji

C. 6. 3 surađuje s drugim učenicima u stvaranju online sadržaja.



SKUPINA

„POVJESNI ISTRAŽIVAČI“



1. Kada je i zašto osmišljena glagoljica?
2. Koji su najpoznatiji spomenici o glagoljici i gdje su otkriveni?
1. Koji su najpoznatiji dokumenti na glagoljici?
1. Po čemu je važna Baščanska ploča?
2. Napravi prezentaciju o svom Istraživanju (prezentacija, plakat, plakat mapa itd.)!

Timski rad

SKUPINA

„RADOZNALI ISTRAŽIVAČI“



1. Po čemu je poznata „Mala glagoljska akademija „Juri Žakan“, a po čemu „Sabor malih glagoljaša“?
2. Koje su ti stranice o glagoljici bile najzanimljivije i zašto? (opiši 5 najzanimljivijih stranica)?
3. Napravi prezentaciju o svom istraživanju (prezentacija, plakat, plakat mapa itd.)!

SKUPINA

„ZAIGRANI ISTRAŽIVAČI“



1. Pronađi igre o glagoljici i objasni ih!
2. Poigraj se sa svakom i navedi koja ti se najviše svidjela i zašto?
3. Osmisli kratku igru o glagoljici!
4. Napravi prezentaciju o svom Istraživanju, prezentiraj i objasni svoju igru!

SKUPINA

„JEZIČNI ISTRAŽIVAČI“



1. Kakve vrste glagoljica postoje i gdje su se koristile?
2. Napiši na glagoljici ime i prezime onih ljudi koji su je izmislili!
3. Zašto se glagoljica tako zove?
4. Napiši na uglatoj glagoljici svoje ime i prezime!
5. Napravi prezentaciju o svom istraživanju (prezentacija, plakat, plakat mapa itd.)!

SKUPINA

„LIKOVNI ISTRAŽIVAČI“



1. Pronađi najzanimljivije radove inspiriranih glagoljicom (možeš dodatno koristiti Google-slike)!
2. Opiši najzanimljivije likovne tehnike s kojima su rađeni najzanimljiviji likovni radovi na temu glagoljica i navedi tko ih je nacrtao (ime, škola, manifestacija)!
3. Nacrtaj (ili naslikaj) neki zanimljivi rad, tako da si inspiriran jednim glagoljičkim slovom (možeš raditi sam, u paru ili u skupini)!
4. Napravi prezentaciju o svom istraživanju (prezentacija, plakat, plakat mapa, kolaž radova itd.)!

Izvor: <https://glagoljicaosjagodetruhelke.weebly.com/projekti-o-glagoljici.html>



MS SWAY

<https://sway.office.com/Aievz1Rv1dPUY4xG?ref=Link> – jezični

<https://sway.office.com/wwr96HdfOll6BEbU?ref=email> – likovni

<https://sway.office.com/j9CxQJxtloSrsAAy?ref=Link> – zaigrani

<https://sway.office.com/41nrXEXofQKeqdCk?ref=Link> – povijesni

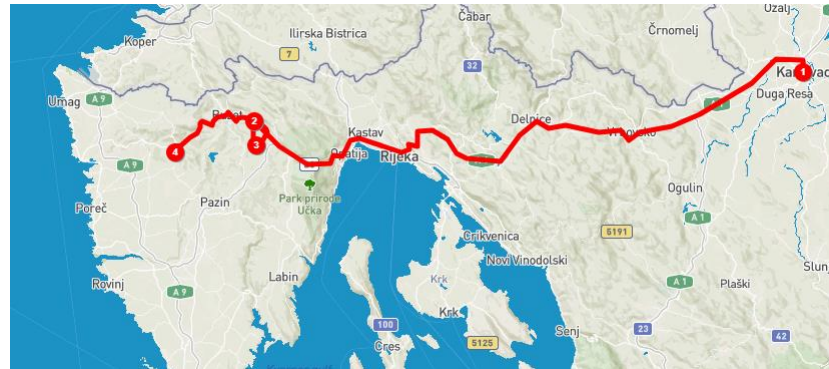
<https://sway.office.com/KAhR5hbEmCd1ndZM?ref=Link> - radoznali



Tripline

Zašto Tripline?

- omogućuje izradu interaktivnog zemljovida s uključenim opisima lokacija, komentarima, videomaterijalima i poveznicama.
- planiranje, provedba i evaluacija cijele terenske nastave



Primjer istraživačkog rada – terenska nastava na daljinu

Multidisciplinarni pristup u provedbi terenske nastave (geografija, povijest, prirodoslovlje, umjetnost, ekologija, IKT)

Rad u digitalnom alatu [Tripline](#)

Funkcionalan alat redovne nastave, ali u uvjetima nastave na daljinu (online nastave)



Mogućnosti

Opisi lokacija
Fotografije/Video isječci
Poveznice/komentari



Putovima glagoljaša

by Milaa



+ FOLLOW

4 places 87 miles (140 km)

22 views

1

Karlovac



Karlovac je smješten u središnjoj Hrvatskoj na dodiru nizinske i gorske Hrvatske te Pokuplja i Korduna. Uokviren je rijekama Kupom, Koranom, Dobrom i Mrežnicom. Jedan je od rijetkih gradova koji zna točan datum svog nastanka, 13. srpnja 1579. godine, a dobio je ime po svom osnivaču nadvojvodi Karlu Habsburškom.

2

Roč



Roč je naselje u Istri smješteno na brdašcu na cesti Rijeka – Buzet. U srednjem vijeku tu je bila utvrda, a i središte je glagoljaške djelatnosti. Prvi se puta spominje 1064. godine.

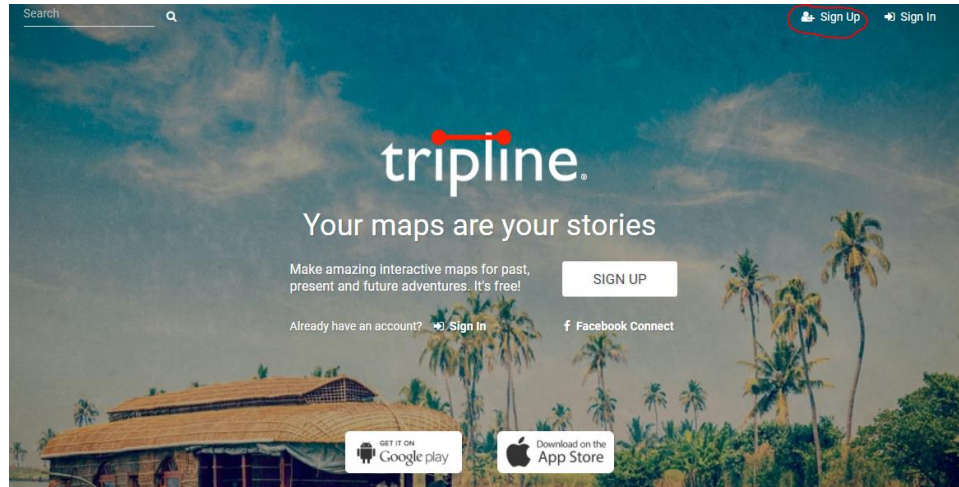
3

Hum



Registracija

<https://www.tripline.net/>



Prilikom registriranja koristite AAI@Edu.hr podatke (školski mail i lozinku)

Kod Username znak @ treba biti ZELENE BOJE, dok je crvene neće vam dati registrirati (dakle, isprobajte /smišljajte/ username dok vam ne bude zeleno)

Create a new account

CONNECT WITH FACEBOOK

Karolina

karolina.borak@skole.hr

karolina.borak

Karlovac

...

Send me news and travel deals from Tripline

Make my profile private

I'm not a robot

reCAPTCHA

Privacy - Terms

CREATE MY ACCOUNT

By clicking on "Create My Account", I agree to the [Terms Of Service](#) and [Privacy Policy](#)

I kliknete na Create my account – Kreiraj korisničke podatke



Kada se registrirate...početna stanica izgleda slično ovoj (možda će biti malo drugačija).

The screenshot shows the Tripline website interface. At the top left is the Tripline logo and a search bar. The top navigation bar includes links for "Support Tripline", "New Map", "My Maps", and a user profile icon circled in red. Below the navigation, there are tabs for "My Maps" and "Following". The "RECENT & PAST" section displays two map entries: "Putevima glagoljaša" and "CUC 2020", both with "no dates" and 0 followers. On the right, a "PUBLIC RECORD SEARCH" form is visible, with fields for "First Name", "Last Name", and "State", and a "START SEARCH" button. A dropdown menu is open over the user profile icon, listing "Profile", "Settings", "Support Tripline", "Tools", and "Sign Out", with "Sign Out" circled in red. Below the search form is a "Support Tripline" section with a "BECOME A PATRON" button.



Postupak dijeljenja sadržaja

CUC 2020 by karolinaklc

4 places 134 miles (216 km) 84 views

1 Karlovac

EDIT MAP

- Share
- Copy
- Print View
- Download KML
- Delete

Share Map

Link

https://www.tripline.net/trip/CUC_2020-10632050254010178AA297FBE2B4B95E

Thumbnail

`<div>`

`</ Embeddable Map (Fixed Size)`

`<iframe src="https://www.tripline.net/map?>`

`</ Embeddable Map (Responsive)`

`<div style="position: relative;margin: 5px 0 5px 0;padding-bottom:>`

Place List

`<iframe src="https://www.tripline.net/trip?>`

f FACEBOOK t TWITTER G GOOGLE t TUMBLR

CLOSE



Zadatak

1. Izradite Tripline zemljovid koji će opisati vašu terensku nastavu od mjesta u kojem se trenutno nalazite do željenog odredišta
2. Označite 3-4 lokacije (do konačnog odredišta)
3. Za svaku lokaciju odaberite i umetnite 2-3 fotografije
4. Za svaku lokaciju umetnite kratak opis (3-5 rečenica).
5. Po želji umetnite poveznice, video isječke...



Vrednovanje

KRITERIJ/BODOVI	3 BODA	2 BODA	1 BOD	0 BODOVA
GEOGRAFSKA KARTA	Na geografskoj karti točno su označeni svi lokaliteti.	Na geografskoj karti točno je označeno većina lokaliteta.	Na geografskoj karti točno je označeno samo manji broj lokaliteta.	Rad nije predan. Zemljovid nije izrađen prema uputama.
OPIS LOKALITETA, FOTOGRAFIJE, POVEZNICE, VIDEOMATERIJAL	Opisani su svi spomenuti lokaliteti. Uz opisane lokalitete priložene su fotografije i drugi informativni sadržaj.	Opisana je većina spomenutih lokaliteta. Uz opisane lokalitete priložene su fotografije i drugi informativni sadržaj.	Opisano je samo manji broj lokaliteta. Uz opisane lokalitete uglavnom nisu priložene fotografije i drugi informativni sadržaj.	Spomenuti lokaliteti nisu opisani niti su popraćeni fotografijama i drugim informativnim sadržajem.
PISANJE GEOGRAFSKIH IMENA, PRAVOPIS, PREGLEDNOST	Sva geografska imena su pravilno napisana. Rad je pregledan.	Većina geografskih imena su pravilno napisana. Prisutno je nekoliko manjih pogrešaka.	Geografska imena su djelomično točno napisana. Prisutan je veći broj pogrešaka.	Geografska imena većinom su napisana netočno. Rad je nepregledan/nečitak.



Radovi učenika

https://www.tripline.net/trip/Putovima_glagolja%C5%A1a-1642444170061021A97A8B6AE36CFE4E

https://www.tripline.net/trip/Putevima_glagolja%C5%A1a-1663666270061021B796C2B604028427

https://www.tripline.net/trip/Putevima_glagolja%C5%A1a-1735151470061021985697B52801AE66



A sad mobitele u ruke –jer idemo na put!

CUC 2022

Izvor: https://radovi2022.cuc.carnet.hr/modules/request.php?module=oc_program&action=summary.php&id=1022

Cilj je da učenici promišljeno uz uporabu svojih mobitela prolaze kroz izvanučioničku nastavu primjenjujući a) zaštitu osobnih podataka, b) poštujući zakon o autorskom pravu




<https://hr.padlet.com/karolinaborak/advent-u-vara-dinu-n37cfhe63g25cz0s>

CILJEVI I ZADACI ZA UČENIKE:

- upoznavanje s položajem, značajem i prirodno geografskim osobinama Istarske županije i gradova Huma, Roča i Motovuna
- upoznavanje povijesnog značaja i razvoja Istre, Huma, Roča i Motovuna
- upoznavanje s hrvatskom baštinom
- upoznavanje i razgledavanje mjesta i spomenika znanstvenog, povijesnog, književnog te vjerskog i umjetničkog značaja Huma, Poreča i Istarske županije
- upoznati najmanje grad na svijetu – Hum
- doživjeti izravan kontakt s glagoljaškom kulturom ostavštinom



Terenska nastava u Istri



Hvala na pažnji!

Ђо њтѡт рт ртџрјѡ!



Pitanja, prijedlozi, komentari...

bit.ly/DA-16-05-2023

