



NACIONALNI PARK PAKLENICA

13. travnja 2022. učenici 4. razreda gimnazije u sklopu terenske nastave posjetili su NP Paklenica.



Paklenica je proglašena nacionalnim parkom 19. listopada 1949. godine. Upisan je na UNESCO-ov popis mjesta svjetske baštine u Europi. NP Paklenica zauzima površinu od 96 km². Najviši vrhovi su Vaganski vrh (1757 m) i Sveto brdo (1753 m). Na relativno malenom prostoru susrećemo se s velikim bogatstvom geomorfoloških fenomena, raznolikošću biljnoga i životinjskoga svijeta, atraktivnim krajolicima i netaknutom prirodom.





Paklenica posjeduje najveći sačuvani šumski kompleks u Dalmaciji od oko 2000 ha. Najimpresivniji su kanjoni Male i Velike Paklenice. U nacionalnom parku postoji i nekoliko špilja i jama od kojih su najpoznatije i najveće špilja Manita peć iznad kanjona Velike Paklenice i Jama Vodarica između kanjona Velike i Male Paklenice.

Paklenicu godišnje posjeti preko 100.000 posjetitelja, a najvjerniji posjetitelji su penjači koje se od proljeća do jeseni može vidjeti na stijenama Paklenice, posebice na najvećoj hrvatskoj stijeni Anića kuku (712 m).



Uz pratnju profesorice Matetić, profesora Martuslovića i bivše profesorice Domijan, krenuli smo na put u 7.40 ujutro iz Crikvenice. Na Paklenicu smo stigli oko 11 sati prijepodne gdje nas je dočekaao vodič koji nas je proveo kroz park u sklopu edukacijske šetnje. Nakon kratkog uspona vodič nas je napustio te smo sami nastavili svoj put prema lugarnici.



Nakon 45 min lagane šetnje stigli smo na završnu destinaciju. U lugarnici smo ručali i napravili kratku pauzu te se divili ljepotama prirode.






Oko 15 sati zaputili smo se natrag prema ulazu u park gdje nas je čekao autobus.





Nakon kratke vožnje stigli smo u Starigrad gdje nas je dočekaao ravnatelj Trošelj. Napravili smo pauzu od sat vremena, razgledali grad i popili kavu.



Nakon posjete Starigradu zaputili smo se kući. U Crikvenicu smo stigli oko 8 sati navečer.

